



Diligència: Aquest document va ser aprovat definitivament pel Ple de la Corporació de Viladrau en sessió de data 20 de març de 2014.

La Secretària

INVENTARI DE CAMINS MUNICIPALS DE VILADRAU

PART III. FITXES

Febrer de 2014





Realització:


Xavier Campillo i Besses

Doctor en Geografia (col·legiat núm. 861)
Pèrit especialitzat en camins, servituds de pas i termenals

Soci núm. 365 de l'Associació Catalana
de Pèrits Judicials i Forenses

Castell de Sant Ferran, 13
08600 Berga
tel. 938 222 372 - 650 37 23 99
periciacaminera@gmail.com
www.periciacaminera.com



PERICIA CAMINERA 
*Assessorament pericial de camins,
servituds de pas i termenals de pagès*



Inventari de camins municipals de Viladrau	
Nom: Camí de Sant Sadurní a Viladrau	
Número: 01	Data: Febrer 2014
Naturalesa del camí: <input checked="" type="checkbox"/> Domini públic	
<input type="checkbox"/> Camí ramader	
Fonts documentals: <input checked="" type="checkbox"/> Minuta municipal (1928) <input type="checkbox"/> Mapa Regió del Montseny (1912) <input type="checkbox"/> Mapa del Montseny (1924) <input type="checkbox"/> Artur Osona (1893-1899) <input checked="" type="checkbox"/> Altres: Tolosa (1998)	
Inici: Carretera BV-5251	Final: Límit del terme (Sant Sadurní d'Osormort)
Recorregut: El camí arrenca de la carretera BV-5251 i transcorre pel marge esquerre de la riera Major fins que surt del terme municipal en direcció a Sant Sadurní d'Osormort.	
Longitud: 778 m	Amplada: 3,0-4,0 m
Tipus de ferm: <input type="checkbox"/> Aglomerat asfàltic <input checked="" type="checkbox"/> Terra <input type="checkbox"/> Ferradura <input type="checkbox"/> Ciment <input type="checkbox"/> Absent	
Descripció: Es tracta de l'antic camí veïnal d'accés a Sant Sadurní usat principalment per les masies situades al voltant de la riera Major.	
Títol: <input checked="" type="checkbox"/> Possessió immemorial	
Titularitat cadastral: <input type="checkbox"/> Pública	
Notes:	



Inventari de camins municipals de Viladrau	
Nom: Camí de la Font de l'Oreneta	
Número: 02	Data: Febrer 2014
Naturalesa del camí: <input checked="" type="checkbox"/> Domini públic	
<input type="checkbox"/> Camí ramader	
Fonts documentals: <input type="checkbox"/> Minuta municipal (1928) <input type="checkbox"/> Mapa Regió del Montseny (1912) <input type="checkbox"/> Mapa del Montseny (1924) <input type="checkbox"/> Artur Osona (1893-1899) <input checked="" type="checkbox"/> Altres: Cadastre antic (1957)	
Inici: Viladrau	Final: Camí del Pla de Montfalcó
Recorregut: El camí arrenca de Viladrau, passa per la Font de l'Oreneta i acaba al camí del Pla de Montfalcó.	
Longitud: 227 m	Amplada: <2,0 m
Tipus de ferm: <input type="checkbox"/> Aglomerat asfàltic <input type="checkbox"/> Terra <input checked="" type="checkbox"/> Ferradura <input type="checkbox"/> Ciment <input type="checkbox"/> Absent	
Descripció: Es tracta d'un camí d'accés a la popular font de l'Oreneta.	
Títol: <input checked="" type="checkbox"/> Possessió immemorial	
Titularitat cadastral: <input checked="" type="checkbox"/> Pública	
Notes: Aquest camí figura a la descripció registral de la finca 39 de Viladrau: "LINDA: ... al Oeste, con resto de la mayor finca de que se segrega, ... parte mediante <u>camino que lleva a Viladrau</u> y parte con el "Mas Torrent" mediante el propio camino."	



Inventari de camins municipals de Viladrau	
Nom: Camí de Viladrau a Sant Segimon i el Brull	
Número: 03	Data: Febrer 2014
Naturalesa del camí: <input checked="" type="checkbox"/> Domini públic	
<input type="checkbox"/> Camí ramader	
Fonts documentals: <input checked="" type="checkbox"/> Minuta municipal (1928) <input checked="" type="checkbox"/> Mapa Regió del Montseny (1912) <input checked="" type="checkbox"/> Mapa del Montseny (1924) <input checked="" type="checkbox"/> Artur Osona (1893-1899) <input checked="" type="checkbox"/> Altres: Mapa de Catalunya (1894), Tolosa (1998), Cadastre vigent	
Inici: Viladrau	Final: Límit del terme (El Brull)
Recorregut: Arrenca de Viladrau i condueix a Sant Segimon passant pels Molins, Can Bosc i l'Erola. Des del santuari segueix, baixa al torrent dels Rentadors i surt del terme pel Pla de Cinc-Sous.	
Longitud: 6.933 m	Amplada: <2,0 m
Tipus de ferm: <input type="checkbox"/> Aglomerat asfàltic <input type="checkbox"/> Terra <input checked="" type="checkbox"/> Ferradura <input type="checkbox"/> Cement <input type="checkbox"/> Absent	
Descripció: És un camí històric profusament documentat. És camí romeu d'accés a l'oratori de la Mare de Déu de l'Erola i al Santuari de Sant Segimon, és també camí veïnal de Viladrau al Brull i altres localitats per Collformic. Diferents seccions del camí original de ferradura les han eixamplat els propietaris de les diferents finques que travessa.	
Títol: <input checked="" type="checkbox"/> Possessió immemorial	
Titularitat cadastral: <input checked="" type="checkbox"/> Pública (parcialment)	
Notes:	



Inventari de camins municipals de Viladrau	
Nom: Camí vell de la Pedrija	
Número: 4	Data: Febrer 2014
Naturalesa del camí: <input checked="" type="checkbox"/> Domini públic	
<input type="checkbox"/> Camí ramader	
Fonts documentals: <input checked="" type="checkbox"/> Minuta municipal (1928) <input type="checkbox"/> Mapa Regió del Montseny (1912) <input type="checkbox"/> Mapa del Montseny (1924) <input type="checkbox"/> Artur Osona (1893-1899) <input type="checkbox"/> Altres:	
Inici: Camí vell de Vilalleons	Final: Límit del terme (Sant Sadurní d'Osormort)
Recorregut: Arrenca del camí vell de Vilalleons i es dirigeix al veïnat de la Pedrija pel Coll de Romagats.	
Longitud: 1.497 m	Amplada: <2,0 m
Tipus de ferm: <input type="checkbox"/> Aglomerat asfàltic <input type="checkbox"/> Terra <input checked="" type="checkbox"/> Ferradura <input type="checkbox"/> Ciment <input type="checkbox"/> Absent	
Descripció: És un camí veïnal que anava de l'Hostal de la Guineu al veïnat de la Pedrija.	
Títol: <input checked="" type="checkbox"/> Possessió immemorial	
Titularitat cadastral: <input type="checkbox"/> Pública	
Notes: El camí apareix mencionat a la descripció registral de la finca 52/A: "la heredad que se describe se halla atravesada... por los caminos denominados de Sabatés, <u>de la Padrija</u> , y de Planeras."	



Inventari de camins municipals de Viladrau	
Nom: Camí dels Molins a la Sala	
Número: 05	Data: Febrer 2014
Naturalesa del camí: <input checked="" type="checkbox"/> Domini públic	
<input type="checkbox"/> Camí ramader	
Fonts documentals: <input type="checkbox"/> Minuta municipal (1928) <input checked="" type="checkbox"/> Mapa Regió del Montseny (1912) <input type="checkbox"/> Mapa del Montseny (1924) <input checked="" type="checkbox"/> Artur Osona (1893-1899) <input checked="" type="checkbox"/> Altres: Cadastre antic (1957), Tolosa (1998)	
Inici: Camí de Viladrau a Sant Segimon i el Brull	Final: Camí de Vic a Sant Segimon
Recorregut: Arrenca de Viladrau a través del camí de Viladrau a Sant Segimon, que deixa a l'alçada dels Molins per dirigir-se a la Sala. Després d'aquesta casa es troba amb el camí de Vic a Sant Segimon.	
Longitud: 1.166 m	Amplada: <2,0 m
Tipus de ferm: <input type="checkbox"/> Aglomerat asfàltic <input type="checkbox"/> Terra <input checked="" type="checkbox"/> Ferradura <input type="checkbox"/> Ciment <input type="checkbox"/> Absent	
Descripció: És una variant del camí de Sant Segimon i el Brull.	
Títol: <input checked="" type="checkbox"/> Possessió immemorial	
Titularitat cadastral: <input checked="" type="checkbox"/> Pública	
Notes:	



Inventari de camins municipals de Viladrau	
Nom: Camí de Coll Pregon	
Número: 06	Data: Febrer 2014
Naturalesa del camí: <input checked="" type="checkbox"/> Domini públic	
<input type="checkbox"/> Camí ramader	
Fonts documentals: <input checked="" type="checkbox"/> Minuta municipal (1928) <input checked="" type="checkbox"/> Mapa Regió del Montseny (1912) <input checked="" type="checkbox"/> Mapa del Montseny (1924) <input checked="" type="checkbox"/> Artur Osona (1893-1899) <input checked="" type="checkbox"/> Altres: Cadastre antic (1957), cadastre vigent	
Inici: GIV-5201	Final: Camí del Matagalls
Recorregut: Arrenca de la carretera GIV-5201, voreja la roca Llancers i s'enfila carena amunt passant per Coll de Joan (on deixa a la dreta el camí de la Baga Gran) i Coll de Sabènia, travessa la baga del Turó Sespportadores i surt al Coll Pregon on enllaça amb el camí del Matagalls.	
Longitud: 3.214 m	Amplada: <2,0 m
Tipus de ferm: <input type="checkbox"/> Aglomerat asfàltic <input type="checkbox"/> Terra <input checked="" type="checkbox"/> Ferradura <input type="checkbox"/> Ciment <input type="checkbox"/> Absent	
Descripció: Camí històric de ferradura que condueix a la Creu del Matagalls des de l'antic camí de Viladrau a Sant Marçal.	
Títol: <input checked="" type="checkbox"/> Possessió immemorial	
Titularitat cadastral: <input checked="" type="checkbox"/> Pública (parcialment)	
Notes:	



Inventari de camins municipals de Viladrau	
Nom: Camí del Matagalls	
Número: 07	Data: Febrer 2014
Naturalesa del camí: <input checked="" type="checkbox"/> Domini públic	
<input type="checkbox"/> Camí ramader	
Fonts documentals: <input type="checkbox"/> Minuta municipal (1928) <input checked="" type="checkbox"/> Mapa Regió del Montseny (1912) <input checked="" type="checkbox"/> Mapa del Montseny (1924) <input checked="" type="checkbox"/> Artur Osona (1893-1899) <input checked="" type="checkbox"/> Altres: Mapa de Catalunya (1894), Tolosa (1998)	
Inici: Pla dels Cincous	Final: Coll de Sant Marçal
Recorregut: Camí de carena que enllaça el Pla de Cincous amb el Coll de Sant Marçal passant pel cim del Matagalls.	
Longitud: 6.856 m	Amplada: <2,0 m
Tipus de ferm: <input type="checkbox"/> Aglomerat asfàltic <input type="checkbox"/> Terra <input checked="" type="checkbox"/> Ferradura <input type="checkbox"/> Ciment <input type="checkbox"/> Absent	
Descripció: Camí carener de muntanya que segueix la ratlla del terme municipal i assoleix la Creu del Matagalls.	
Títol: <input checked="" type="checkbox"/> Possessió immemorial	
Titularitat cadastral: <input type="checkbox"/> Pública	
Notes:	



Inventari de camins municipals de Viladrau	
Nom: Camí del Pla de Montfalcó al Pont del Noguer	
Número: 08	Data: Febrer 2014
Naturalesa del camí: <input checked="" type="checkbox"/> Domini públic <input type="checkbox"/> Servitud pública de pas	
<input type="checkbox"/> Camí ramader	
Fonts documentals: <input checked="" type="checkbox"/> Minuta municipal (1928) <input type="checkbox"/> Mapa Regió del Montseny (1912) <input checked="" type="checkbox"/> Mapa del Montseny (1924) <input checked="" type="checkbox"/> Artur Osona (1893-1899) <input checked="" type="checkbox"/> Altres: Cadastre antic (1957), López Cortijo 1989	
Inici: Viladrau	Final: Pont del Noguer
Recorregut: Arrenca del camí del Pla de Montfalcó al Noguer i acaba al Pont del Noguer.	
Longitud: 634,5 m	Amplada: <2,0
Tipus de ferm: <input type="checkbox"/> Aglomerat asfàltic <input type="checkbox"/> Terra <input checked="" type="checkbox"/> Ferradura <input type="checkbox"/> Ciment <input type="checkbox"/> Absent	
Descripció: Antic camí veïnal de ferradura, eixamplat com a camí carreter, que accedeix a diverses finques del Montseny.	
Títol: <input checked="" type="checkbox"/> Possessió immemorial	
Titularitat cadastral: <input checked="" type="checkbox"/> Pública	
Notes:	



Inventari de camins municipals de Viladrau	
Nom: Camí vell de Taradell i Tona	
Número: 09	Data: Febrer 2014
Naturalesa del camí: <input checked="" type="checkbox"/> Domini públic	
<input type="checkbox"/> Camí ramader	
Fonts documentals: <input checked="" type="checkbox"/> Minuta municipal (1928) <input type="checkbox"/> Mapa Regió del Montseny (1912) <input type="checkbox"/> Mapa del Montseny (1924) <input type="checkbox"/> Artur Osona (1893-1899) <input checked="" type="checkbox"/> Altres: Cadastre vigent	
Inici: Carretera B-520	Final: Límit del terme (Seva)
Recorregut: Arrenca de la carretera B-520 i surt del terme municipal per Seva.	
Longitud: 433 m	Amplada: 2,5-3,0 m
Tipus de ferm: <input type="checkbox"/> Aglomerat asfàltic <input checked="" type="checkbox"/> Terra <input type="checkbox"/> Ferradura <input type="checkbox"/> Ciment <input type="checkbox"/> Absent	
Descripció: Es tracta d'una secció molt curta del camí vell de Taradell i Tona. És camí de carro.	
Títol: <input checked="" type="checkbox"/> Possessió immemorial	
Titularitat cadastral: <input checked="" type="checkbox"/> Pública	
Notes:	



Inventari de camins municipals de Viladrau	
Nom: Camí vell de Vilalleons	
Número: 10	Data: Febrer 2014
Naturalesa del camí: <input checked="" type="checkbox"/> Domini públic	
<input type="checkbox"/> Camí ramader	
Fonts documentals: <input checked="" type="checkbox"/> Minuta municipal (1928) <input type="checkbox"/> Mapa Regió del Montseny (1912) <input type="checkbox"/> Mapadel Montseny (1924) <input checked="" type="checkbox"/> Artur Osona (1893-1899) <input checked="" type="checkbox"/> Altres: Tolosa (1898)	
Inici: Carretera GIP-5251	Final: Límit del terme (Sant Julià de Vilatorça)
Recorregut: Arrenca de la carretera GIP-5251. Segueix el marge esquerre del torrent de Fàbregues. Continua cap a Sabaters travessant ala urbanització de les Guilleries, accedeix al dipòsit de l'aigua, i s'enfila a la muntanya de Puig-l'agulla per sortir del terme.	
Longitud: 3.500 m	Amplada: <2,0 m
Tipus de ferm: <input type="checkbox"/> Aglomerat asfàltic <input type="checkbox"/> Terra <input checked="" type="checkbox"/> Ferradura <input type="checkbox"/> Ciment <input type="checkbox"/> Absent	
Descripció: És el camí vell de Vilalleons i també del Santuari de Puig-l'Agulla. És camí de ferradura, si bé la secció inicial d'accés al dipòsit de l'aigua de la urbanització les Guilleries correspon actualment a una camí de terra de 3,0-4,0 metres d'amplada.	
Títol: <input checked="" type="checkbox"/> Possessió immemorial	
Titularitat cadastral: <input type="checkbox"/> Pública	
Notes: El camí apareix mencionat a la descripció registral de la finca 52/A: " <i>la heredad que se describe se halla atravesada... por los caminos denominados de Sabatés, de la Padrija, y de Planeras.</i> "	



Inventari de camins municipals de Viladrau	
Nom: Camí de Sant Sadurní d'Osormort pel Sot de les Corts	
Número: 11	Data: Febrer 2014
Naturalesa del camí: <input checked="" type="checkbox"/> Domini públic	
<input type="checkbox"/> Camí ramader	
Fonts documentals: <input type="checkbox"/> Minuta municipal (1928) <input type="checkbox"/> Mapa Regió del Montseny (1912) <input type="checkbox"/> Mapa del Montseny (1924) <input checked="" type="checkbox"/> Artur Osona (1893-1899) <input checked="" type="checkbox"/> Altres: Cadastre antic (1957), Tolosa (1898)	
Inici: Viladrau	Final: Límit del terme (Sant Sadurní d'Osormort)
Recorregut: Arrenca de Viladrau a través del camí del Prat de l'Orella, travessa la riera de les Corts i continua pel marge dret fins que surt del terme municipal.	
Longitud: 4.242 m	Amplada: <2,0 m
Tipus de ferm: <input type="checkbox"/> Aglomerat asfàltic <input type="checkbox"/> Terra <input checked="" type="checkbox"/> Ferradura <input type="checkbox"/> Ciment <input type="checkbox"/> Absent	
Descripció: És un segon camí veïnal d'accés a Sant Sadurní d'Osormort des de Viladrau. És un antic camí de ferradura eixamplat com a pista forestal.	
Títol: <input checked="" type="checkbox"/> Possessió immemorial	
Titularitat cadastral: <input checked="" type="checkbox"/> Pública (parcialment)	
Notes:	



Inventari de camins municipals de Viladrau	
Nom: Camí vell de Viladrau a Sant Sadurní d'Osormort	
Número: 12	Data: Febrer 2014
Naturalesa del camí: <input checked="" type="checkbox"/> Domini públic	
<input type="checkbox"/> Camí ramader	
Fonts documentals: <input checked="" type="checkbox"/> Minuta municipal (1928) <input type="checkbox"/> Mapa Regió del Montseny (1912) <input type="checkbox"/> Mapa del Montseny (1924) <input type="checkbox"/> Artur Osona (1893-1899) <input checked="" type="checkbox"/> Altres: Mapa de Catalunya (1894), Cadastre antic (1957), Tolosa (1894)	
Inici: Viladrau	Final: Límit del terme (Sant Sadurní d'Osormort)
Recorregut: Surt de Viladrau en direcció al Coll de la Baralla i prossegueix sempre proper a la carena de la Serra Morena fins que surt del terme municipal per Sant Sadurní d'Osormort.	
Longitud: 3.585 m	Amplada: 3,0-4,0 m (<2,0)
Tipus de ferm: <input type="checkbox"/> Aglomerat asfàltic <input checked="" type="checkbox"/> Terra <input checked="" type="checkbox"/> Ferradura <input type="checkbox"/> Ciment <input type="checkbox"/> Absent	
Descripció: És l'antic camí vell o camí ral de Sant Sadurní d'Osormort. És un camí de terra que conserva algunes seccions de ferradura amb una amplada inferior a 2,0 metres.	
Títol: <input checked="" type="checkbox"/> Possessió immemorial	
Titularitat cadastral: <input checked="" type="checkbox"/> Pública	
Notes: El camí apareix a la descripció registral de la finca registral 757: " <i>Linda: Al Este,... sigue el camino antiguo de Viladrau a sant Sadurní d'Osormort, en su parte inferior, hasta el coll Baralla o collada del Masnou...</i> "	



Inventari de camins municipals de Viladrau	
Nom: Camí del Prat de l'Orella	
Número: 13	Data: Febrer 2014
Naturalesa del camí: <input checked="" type="checkbox"/> Domini públic	
<input type="checkbox"/> Camí ramader	
Fonts documentals: <input type="checkbox"/> Minuta municipal (1928) <input type="checkbox"/> Mapa Regió del Montseny (1912) <input type="checkbox"/> Mapa del Montseny (1924) <input type="checkbox"/> Artur Osona (1893-1899) <input checked="" type="checkbox"/> Altres: Cadastre antic (1957)	
Inici: Viladrau	Final: Camí d'Espinelves
Recorregut: Arrenca del veïnat de les Índies i acaba al camí d'Espinelves completant un circumval·lació pel costat nord del nucli urbà.	
Longitud: 2.126 m	Amplada: 3,5 m
Tipus de ferm: <input type="checkbox"/> Aglomerat asfàltic <input checked="" type="checkbox"/> Terra <input type="checkbox"/> Ferradura <input type="checkbox"/> Ciment <input type="checkbox"/> Absent	
Descripció: És una variant del camí vell d'Espinelves, usada com a camí de missa des del veïnat de Masmiquel.	
Títol: <input checked="" type="checkbox"/> Possessió immemorial	
Titularitat cadastral: <input checked="" type="checkbox"/> Pública	
Notes:	



Inventari de camins municipals de Viladrau	
Nom: Camí d'Espinelves	
Número: 14	Data: Febrer 2014
Naturalesa del camí: <input checked="" type="checkbox"/> Domini públic	
<input type="checkbox"/> Camí ramader	
Fonts documentals: <input checked="" type="checkbox"/> Minuta municipal (1928) <input type="checkbox"/> Mapa Regió del Montseny (1912) <input type="checkbox"/> Mapa del Montseny (1924) <input type="checkbox"/> Artur Osona (1893-1899) <input checked="" type="checkbox"/> Altres: Mapa de Catalunya (1894), Cadastre antic (1957), Tolosa (1898), cadastre vigent	
Inici: Viladrau/Carretera GI-543	Final: Límit del terme (Espinelves)
Recorregut: Té dues arrencades: L'original (de ferradura) des de Viladrau; l'actual des de la carretera GI-543. Baixa a la riera de les Corts, la travessa i s'enfila a Masmiquel i Casadevall. Voreja el veïnat i continua pujant en direcció a Can Feliu fins que surt del terme municipal.	
Longitud: 2.873 m	Amplada: 3,0-4,0 m (<2,0) m
Tipus de ferm: <input type="checkbox"/> Aglomerat asfàltic <input checked="" type="checkbox"/> Terra <input checked="" type="checkbox"/> Ferradura <input type="checkbox"/> Ciment <input type="checkbox"/> Absent	
Descripció: Camí de terra que conserva una secció inicial de ferradura amb una amplada inferior a 2,0 metres.	
Títol: <input checked="" type="checkbox"/> Possessió immemorial	
Titularitat cadastral: <input checked="" type="checkbox"/> Pública (parcialment)	
Notes:	



Inventari de camins municipals de Viladrau	
Nom: Camí ral de Vic	
Número: 15	Data: Febrer 2014
Naturalesa del camí: <input checked="" type="checkbox"/> Domini públic	
<input checked="" type="checkbox"/> Camí ramader	
Fonts documentals: <input checked="" type="checkbox"/> Minuta municipal (1928) <input type="checkbox"/> Mapa Regió del Montseny (1912) <input type="checkbox"/> Mapa del Montseny (1924) <input type="checkbox"/> Artur Osona (1893-1899) <input checked="" type="checkbox"/> Altres: Cadastre antic (1957), López Cortijo (1989), Tolosa (1998)	
Inici: Carretera GI-520	Final: Límit del terme (Sant Julià de Vilatorça)
Recorregut: La primera secció del camí arrenca de Viladrau i transcorre per sota de la carretera GI-520 fins que desemboca en aquesta a Can Pau Moliner. La segona secció arrenca de la carretera, travessa pel Pont de la Noguerola, s'enfila al Coll Cendrós i torna a baixar a la carretera. La tercera secció conservada arrenca de la mateixa carretera, travessa la riera, passa pel Molí Espatllat i s'enfila al Collet del Timonar i continua a mig aire en direcció al Vilar, per enfilar-se després a la carena i sortir del terme municipal per Sant Julià de Vilatorça.	
Longitud: 6.042 m	Amplada: 2,5-3,0 (<2,0 m)
Tipus de ferm: <input type="checkbox"/> Aglomerat asfàltic <input checked="" type="checkbox"/> Terra <input checked="" type="checkbox"/> Ferradura <input type="checkbox"/> Ciment <input type="checkbox"/> Absent	
Descripció: Es tracta de dues seccions inconnexes de l'antic Camí Ral de Vic que fou absorbit en bona part per l'actual carretera GI-520. És camí de carro en la major part del recorregut excepte una secció de 200 m de camí de ferradura a través de la finca de l'Espinzellà.	
Títol: <input checked="" type="checkbox"/> Possessió immemorial	
Titularitat cadastral: <input type="checkbox"/> Pública	
Notes: Coincideix parcialment amb un camí ramader no classificat. Se'n desconeix l'amplada consuetudinària.	



Inventari de camins municipals de Viladrau	
Nom: Camí de Viladrau a Sant Hilari	
Número: 16	Data: Febrer 2014
Naturalesa del camí: <input checked="" type="checkbox"/> Domini públic	
<input checked="" type="checkbox"/> Camí ramader	
Fonts documentals: <input checked="" type="checkbox"/> Minuta municipal (1928) <input checked="" type="checkbox"/> Mapa Regió del Montseny (1912) <input checked="" type="checkbox"/> Mapa del Montseny (1924) <input checked="" type="checkbox"/> Artur Osona (1893-1899) <input checked="" type="checkbox"/> Altres: Mapa de Catalunya (1894), Cadastre antic (1957), López Cortijo (1989), Tolosa (1998)	
Inici: Viladrau	Final: Límit del terme (Arbúcies)
Recorregut: Arrenca de Viladrau, passa per Ca l'Herbolari, Collsespregàries i Gomara, i continua fins que surt del terme municipal.	
Longitud: 2.357 m	Amplada: <2,0 m
Tipus de ferm: <input type="checkbox"/> Aglomerat asfàltic <input type="checkbox"/> Terra <input checked="" type="checkbox"/> Ferradura <input type="checkbox"/> Ciment <input type="checkbox"/> Absent	
Descripció: Antic camí veïnal de naturalesa històrica que conserva el caràcter de camí de ferradura (malgrat l'eixamplament puntual d'algunes seccions).	
Títol: <input checked="" type="checkbox"/> Possessió immemorial	
Titularitat cadastral: <input type="checkbox"/> Pública	
Notes: Camí ramader no classificat. Se'n desconeix l'amplada consuetudinària. El camí apareix a la descripció de la finca registral 145: " <i>Linderos: al Norte, con el Pujolar mediante camino antiguo de Viladrau a Arbúcies...</i> "	



Inventari de camins municipals de Viladrau	
Nom: Camí de Sant Marçal	
Número: 17	Data: Febrer 2014
Naturalesa del camí: <input checked="" type="checkbox"/> Domini públic	
<input type="checkbox"/> Camí ramader	
Fonts documentals: <input checked="" type="checkbox"/> Minuta municipal (1928) <input checked="" type="checkbox"/> Mapa Regió del Montseny (1912) <input checked="" type="checkbox"/> Mapa del Montseny (1924) <input checked="" type="checkbox"/> Artur Osona (1893-1899) <input checked="" type="checkbox"/> Altres: Mapa de Catalunya (1898), cadastre antic (1957), López Cortijo (1989), Tolosa (1998), Cadastre vigent	
Inici: Viladrau	Final: Carretera GIV-5201
Recorregut: Surt del poble, travessa la riera, passa per la Casanova, la Vila i el Martí i condueix a l'actual carretera GIV-5201.	
Longitud: 2.300 m	Amplada: 3,0-5,0 m
Típus de ferm: <input type="checkbox"/> Aglomerat asfàltic <input checked="" type="checkbox"/> Terra <input type="checkbox"/> Ferradura <input type="checkbox"/> Ciment <input type="checkbox"/> Absent	
Descripció: Correspon a la secció conservada de l'antic camí de Sant Marçal i Santa Fe absorbit actualment per la carretera GIV-5201.	
Títol: <input checked="" type="checkbox"/> Possessió immemorial	
Titularitat cadastral: <input checked="" type="checkbox"/> Pública	
Notes:	



Inventari de camins municipals de Viladrau	
Nom: Camí de Sant Segimon al Matagalls	
Número: 18	Data: Febrer 2014
Naturalesa del camí: <input checked="" type="checkbox"/> Domini públic	
<input type="checkbox"/> Camí ramader	
Fonts documentals: <input type="checkbox"/> Minuta municipal (1928) <input checked="" type="checkbox"/> Mapa Regió del Montseny (1912) <input checked="" type="checkbox"/> Mapa del Montseny (1924) <input type="checkbox"/> Artur Osona (1893-1899) <input checked="" type="checkbox"/> Altres: Mapa de Catalunya (1894), López Cortijo (1989), Tolosa (1998)	
Inici: Sant Segimon	Final: Matagalls
Recorregut: Arrenca de Sant Segimon i s'enfila per Collsaprunera a la carena del Matagalls.	
Longitud: 3.224 m	Amplada: <2,0 m
Tipus de ferm: <input type="checkbox"/> Aglomerat asfàtic <input type="checkbox"/> Terra <input checked="" type="checkbox"/> Ferradura <input type="checkbox"/> Ciment <input type="checkbox"/> Absent	
Descripció: Constitueix la continuació del camí de Sant Segimon per pujar al Matagalls i l'enllaç amb el camí de la carena del Matagalls. És un camí històric amb una gran tradició per pujar a la Creu del Matagalls.	
Títol: <input checked="" type="checkbox"/> Possessió immemorial	
Titularitat cadastral: <input type="checkbox"/> Pública	
Notes:	



Inventari de camins municipals de Viladrau	
Nom: Camí vell de Lliors	
Número: 19	Data: Febrer 2014
Naturalesa del camí: <input checked="" type="checkbox"/> Domini públic	
<input type="checkbox"/> Camí ramader	
Fonts documentals: <input checked="" type="checkbox"/> Minuta municipal (1928) <input type="checkbox"/> Mapa Regió del Montseny (1912) <input checked="" type="checkbox"/> Mapa del Montseny (1924) <input type="checkbox"/> Artur Osona (1893-1899) <input checked="" type="checkbox"/> Altres: Plano Geométrico de los Terrenos comprendidos entre Monsen, Pla de las Arenas, Coll de Buch, Pueblo de Espinelbas y Viladrau (1813), Cadastre antic (1957)	
Inici: Camí de Cerdans	Final: Límit del terme (Arbúcies)
Recorregut: El camí arrenca del camí de Sant Hilari i condueix al Pujolar. Coincideix una secció amb el camí de Vilarmau, el qual abandona per enfilar-se al Collet de Palomeres, on surt del terme en direcció a Lliors.	
Longitud: 2.229 m	Amplada: <2,0 m
Tipus de ferm: <input type="checkbox"/> Aglomerat asfàltic <input type="checkbox"/> Terra <input checked="" type="checkbox"/> Ferradura <input type="checkbox"/> Ciment <input type="checkbox"/> Absent	
Descripció: És l'antic camí de Lliors.	
Títol: <input checked="" type="checkbox"/> Possessió immemorial	
Titularitat cadastral: <input checked="" type="checkbox"/> Pública (la part coincident amb el camí de Vilarmau)	
Notes:	



Inventari de camins municipals de Viladrau	
Nom: Camí vell de Sant Marçal	
Número: 20	Data: Febrer 2014
Naturalesa del camí: <input checked="" type="checkbox"/> Domini públic	
<input type="checkbox"/> Camí ramader	
Fonts documentals: <input checked="" type="checkbox"/> Minuta municipal (1928) <input type="checkbox"/> Mapa Regió del Montseny (1912) <input checked="" type="checkbox"/> Mapa del Montseny (1924) <input checked="" type="checkbox"/> Artur Osona (1893-1899) <input checked="" type="checkbox"/> Altres: Plano Geométrico de los Terrenos comprendidos entre Monsen, Pla de las Arenas, Coll de Buch, Pueblo de Espinelbas y Viladrau (1813), Plano de las Guillerías...(y del Montseny) (1888), Cadastre antic (1957), MTN (1942), Tolosa (1998)	
Inici: Camí del Pla de Montfalcó	Final: Carretera GIV-5201
Recorregut: Arrenca del camí del Pla de Montfalcó i s'enfila cap a la carretera GIV-5201, on acaba.	
Longitud: 581 m	Amplada: <2,0 m
Tipus de ferm: <input type="checkbox"/> Aglomerat asfàltic <input type="checkbox"/> Terra <input checked="" type="checkbox"/> Ferradura <input type="checkbox"/> Ciment <input type="checkbox"/> Absent	
Descripció: És una variant històrica del camí de Sant Marçal.	
Títol: <input checked="" type="checkbox"/> Possessió immemorial	
Titularitat cadastral: <input checked="" type="checkbox"/> Pública	
Notes:	



Inventari de camins municipals de Viladrau	
Nom: Camí de les Paitides i del Pla de Montfalcó	
Número: 21	Data: Febrer 2014
Naturalesa del camí: <input checked="" type="checkbox"/> Domini públic	
<input type="checkbox"/> Camí ramader	
Fonts documentals: <input checked="" type="checkbox"/> Minuta municipal (1928) <input type="checkbox"/> Mapa Regió del Montseny (1912) <input checked="" type="checkbox"/> Mapa del Montseny (1924) <input checked="" type="checkbox"/> Artur Osona (1893-1899) <input checked="" type="checkbox"/> Altres: Mapa de Catalunya (1894), Cadastre antic (1957), Tolosa (1898), Cadastre vigent	
Inici: Carretera GIV-5201	Final: Viladrau
Recorregut: El camí arrenca de la carretera GIV-5201, passa pel veïnat de les Paitides, accedeix al barri del Pla de Montfalcó, baixa per dessota Rosquelles, travessa la riera i s'enfila a Viladrau, on acaba.	
Longitud: 3.200 m	Amplada: 3,0-5,0 m
Tipus de ferm: <input checked="" type="checkbox"/> Aglomerat asfàltic <input checked="" type="checkbox"/> Terra <input type="checkbox"/> Ferradura <input type="checkbox"/> Cement <input type="checkbox"/> Absent	
Descripció: Camí veïnal que accedeix a diverses masies i al barri del Pla de Montfalcó. La secció principal del camí està pavimentada amb asfalt. Una segona secció és de terra.	
Títol: <input checked="" type="checkbox"/> Possessió immemorial	
Titularitat cadastral: <input checked="" type="checkbox"/> Pública (parcialment)	
Notes: Camí parcialment pavimentat amb manteniment municipal.	



Inventari de camins municipals de Viladrau	
Nom: Camí de Vic a Sant Segimon	
Número: 22	Data: Febrer 2014
Naturalesa del camí: <input checked="" type="checkbox"/> Domini públic	
<input type="checkbox"/> Camí ramader	
Fonts documentals: <input checked="" type="checkbox"/> Minuta municipal (1928) <input checked="" type="checkbox"/> Mapa Regió del Montseny (1912) <input checked="" type="checkbox"/> Mapa del Montseny (1924) <input checked="" type="checkbox"/> Artur Osona (1893-1899) <input checked="" type="checkbox"/> Altres: Mapa de Catalunya (1894), cadastre antic (1957), Tolosa (1998), cadastre vigent	
Inici: Carretera GI-520	Final: Camí de Viladrau a Sant Segimon (L'Erola)
Recorregut: Arrenca de la carretera GI-520, travessa després la riera de Sant Segimon i segueix en direcció a la Sala, Can Gat i l'Erola, on enllaça amb el camí de Viladrau a Sant Segimon.	
Longitud: 3.453 m	Amplada: <2,0
Tipus de ferm: <input type="checkbox"/> Aglomerat asfàltic <input type="checkbox"/> Terra <input checked="" type="checkbox"/> Ferradura <input type="checkbox"/> Ciment <input type="checkbox"/> Absent	
Descripció: És el camí històric de ferradura de Vic a Sant Segimon eixamplat en diferents seccions com a pista forestal.	
Títol: <input checked="" type="checkbox"/> Possessió immemorial	
Titularitat cadastral: <input checked="" type="checkbox"/> Pública	
Notes:	



Inventari de camins municipals de Viladrau	
Nom: Camí de Collformic	
Número: 23	Data: Febrer 2014
Naturalesa del camí: <input checked="" type="checkbox"/> Domini públic	
<input checked="" type="checkbox"/> Camí ramader	
Fonts documentals: <input type="checkbox"/> Minuta municipal (1928) <input checked="" type="checkbox"/> Mapa Regió del Montseny (1912) <input checked="" type="checkbox"/> Mapa del Montseny (1924) <input checked="" type="checkbox"/> Artur Osona (1893-1899) <input checked="" type="checkbox"/> Altres: López Cortijo (1989), Tolosa (1998)	
Inici: Límit del terme (Coll de Font Pomereta)	Final: Límit del terme (Pla de Cincsous)
Recorregut: Camí carener que connecta el Coll de Font Pomereta amb el Pla de Cincsous.	
Longitud: 1.606 m	Amplada: <2,0 m
Tipus de ferm: <input type="checkbox"/> Aglomerat asfàltic <input type="checkbox"/> Terra <input checked="" type="checkbox"/> Ferradura <input type="checkbox"/> Ciment <input type="checkbox"/> Absent	
Descripció: Es tracta d'una curta secció d'un camí ramader molt més llarg, del Pirineu al Vallès, i constitueix l'enllaç del camí de Viladrau a Sant Segimon i el Brull amb Collformic, des d'on s'accedeix a moltes altres localitats del Vallès.	
Títol: <input checked="" type="checkbox"/> Possessió immemorial	
Titularitat cadastral: <input type="checkbox"/> Pública	
Notes: Camí ramader no classificat. Se'n desconeix l'amplada consuetudinària.	



Inventari de camins municipals de Viladrau	
Nom: Camí de les Farigoles	
Número: 24	Data: Febrer 2014
Naturalesa del camí: <input checked="" type="checkbox"/> Domini públic	
<input type="checkbox"/> Camí ramader	
Fonts documentals: <input type="checkbox"/> Minuta municipal (1928) <input type="checkbox"/> Mapa Regió del Montseny (1912) <input type="checkbox"/> Mapa del Montseny (1924) <input type="checkbox"/> Artur Osona (1893-1899) <input checked="" type="checkbox"/> Altres: Proyecto de carretera de tercer orden de Arbucias a Vich (1917)	
Inici: Camí ral de Vic	Final: Les Farigoles
Recorregut: El camí arrenca del camí ral de Vic i condueix al barri de les Farigoles.	
Longitud: 1.351 m	Amplada: 3,0-4,0 m
Tipus de ferm: <input type="checkbox"/> Aglomerat asfàltic <input checked="" type="checkbox"/> Terra <input type="checkbox"/> Ferradura <input type="checkbox"/> Ciment <input type="checkbox"/> Absent	
Descripció: Es tracta de l'antiga carretera de Viladrau.	
Títol: <input checked="" type="checkbox"/> Possessió immemorial	
Titularitat cadastral: <input checked="" type="checkbox"/> Pública	
Notes:	



Inventari de camins municipals de Viladrau	
Nom: Camí del Vilar	
Número: 25	Data: Febrer 2014
Naturalesa del camí: <input checked="" type="checkbox"/> Domini públic	
<input checked="" type="checkbox"/> Camí ramader	
Fonts documentals: <input checked="" type="checkbox"/> Minuta municipal (1928) <input type="checkbox"/> Mapa Regió del Montseny (1912) <input type="checkbox"/> Mapa del Montseny (1924) <input type="checkbox"/> Artur Osona (1893-1899) <input type="checkbox"/> Altres:	
Inici: Límit del terme (Taradell)	Final: Camí ral de Vic
Recorregut: El camí entra des del terme de Taradell i enllaça amb el camí ral de Vic.	
Longitud: 90 m	Amplada: 3,0-4,0 m
Tipus de ferm: <input type="checkbox"/> Aglomerat asfàltic <input checked="" type="checkbox"/> Terra <input type="checkbox"/> Ferradura <input type="checkbox"/> Ciment <input type="checkbox"/> Absent	
Descripció: Es tracta d'una secció molt curta d'aquest camí que ve de Taradell i accedeix al Vilar a través del Camí Ral de Vic. És el camí antic de Taradell al Vilar.	
Títol: <input checked="" type="checkbox"/> Possessió immemorial	
Titularitat cadastral: <input type="checkbox"/> Pública	
Notes: Camí ramader no classificat. Se'n desconeix l'amplada consuetudinària.	



Inventari de camins municipals de Viladrau	
Nom: Camí de Puig-l'agulla	
Número: 26	Data: Febrer 2014
Naturalesa del camí: <input checked="" type="checkbox"/> Domini públic	
<input checked="" type="checkbox"/> Camí ramader	
Fonts documentals: <input type="checkbox"/> Minuta municipal (1928) <input type="checkbox"/> Mapa Regió del Montseny (1912) <input type="checkbox"/> Mapa del Montseny (1924) <input type="checkbox"/> Artur Osona (1893-1899) <input checked="" type="checkbox"/> Altres: López Cortijo (1989)	
Inici: Camí ral de Vic	Final: Límit del terme (Sant Julià de Vilatorça)
Recorregut: Arrenca del camí ral de Vic, segueix la carena de Puig-l'agulla i surt del terme en direcció al santuari del mateix nom.	
Longitud: 1.104 m	Amplada: 3,0-4,0 m
Tipus de ferm: <input type="checkbox"/> Aglomerat asfàltic <input checked="" type="checkbox"/> Terra <input type="checkbox"/> Ferradura <input type="checkbox"/> Ciment <input type="checkbox"/> Absent	
Descripció: És el camí vell de Puig-l'agulla i de Sant Julià de Vilatorça.	
Títol: <input checked="" type="checkbox"/> Possessió immemorial	
Titularitat cadastral: <input type="checkbox"/> Pública	
Notes: Camí ramader no classificat. Se'n desconeix l'amplada consuetudinària.	