



INVENTARI DE CAMINS MUNICIPALS DE VILADRAU

PART III. FITXES

Febrer de 2014





Realització:


Xavier Campillo i Besses

Doctor en Geografia (col·legiat núm. 861)
Pèrit especialitzat en camins, servituds de pas i termenals

Soci núm. 365 de l'Associació Catalana
de Pèrits Judicials i Forenses

Castell de Sant Ferran, 13
08600 Berga
tel. 938 222 372 - 650 37 23 99
periciacaminera@gmail.com
www.periciacaminera.com



PERICIA CAMINERA 
*Assessorament pericial de camins,
servituds de pas i termenals de pagès*



Inventari de camins municipals de Viladrau	
Nom: Camí de Sant Sadurní a Viladrau	
Número: 01	Data: Febrer 2014
Naturalesa del camí: <input checked="" type="checkbox"/> Domini públic	
<input type="checkbox"/> Camí ramader	
Fonts documentals: <input checked="" type="checkbox"/> Minuta municipal (1928) <input type="checkbox"/> Mapa Regió del Montseny (1912) <input type="checkbox"/> Mapa del Montseny (1924) <input type="checkbox"/> Artur Osona (1893-1899) <input checked="" type="checkbox"/> Altres: Tolosa (1998)	
Inici: Carretera BV-5251	Final: Límit del terme (Sant Sadurní d'Osormort)
Recorregut: El camí arrenca de la carretera BV-5251 i transcorre pel marge esquerre de la riera Major fins que surt del terme municipal en direcció a Sant Sadurní d'Osormort.	
Longitud: 778 m	Amplada: 3,0-4,0 m
Tipus de ferm: <input type="checkbox"/> Aglomerat asfàltic <input checked="" type="checkbox"/> Terra <input type="checkbox"/> Ferradura <input type="checkbox"/> Ciment <input type="checkbox"/> Absent	
Descripció: Es tracta de l'antic camí veïnal d'accés a Sant Sadurní usat principalment per les masies situades al voltant de la riera Major.	
Títol: <input checked="" type="checkbox"/> Possessió immemorial	
Titularitat cadastral: <input type="checkbox"/> Pública	
Notes:	



Inventari de camins municipals de Viladrau	
Nom: Camí de la Font de l'Oreneta	
Número: 02	Data: Febrer 2014
Naturalesa del camí: <input checked="" type="checkbox"/> Domini públic	
<input type="checkbox"/> Camí ramader	
Fonts documentals: <input type="checkbox"/> Minuta municipal (1928) <input type="checkbox"/> Mapa Regió del Montseny (1912) <input type="checkbox"/> Mapa del Montseny (1924) <input type="checkbox"/> Artur Osona (1893-1899) <input checked="" type="checkbox"/> Altres: Cadastre antic (1957)	
Inici: Viladrau	Final: Camí del Pla de Montfalcó
Recorregut: El camí arrenca de Viladrau, passa per la Font de l'Oreneta i acaba al camí del Pla de Montfalcó.	
Longitud: 227 m	Amplada: <2,0 m
Tipus de ferm: <input type="checkbox"/> Aglomerat asfàltic <input type="checkbox"/> Terra <input checked="" type="checkbox"/> Ferradura <input type="checkbox"/> Ciment <input type="checkbox"/> Absent	
Descripció: Es tracta d'un camí d'accés a la popular font de l'Oreneta.	
Títol: <input checked="" type="checkbox"/> Possessió immemorial	
Titularitat cadastral: <input checked="" type="checkbox"/> Pública	
Notes: Aquest camí figura a la descripció registral de la finca 39 de Viladrau: "LINDA: ... al Oeste, con resto de la mayor finca de que se segrega, ... parte mediante <u>camino que lleva a Viladrau</u> y parte con el "Mas Torrent" mediante el propio camino."	



Inventari de camins municipals de Viladrau	
Nom: Camí de Viladrau a Sant Segimon i el Brull	
Número: 03	Data: Febrer 2014
Naturalesa del camí: <input checked="" type="checkbox"/> Domini públic	
<input type="checkbox"/> Camí ramader	
Fonts documentals: <input checked="" type="checkbox"/> Minuta municipal (1928) <input checked="" type="checkbox"/> Mapa Regió del Montseny (1912) <input checked="" type="checkbox"/> Mapa del Montseny (1924) <input checked="" type="checkbox"/> Artur Osona (1893-1899) <input checked="" type="checkbox"/> Altres: Mapa de Catalunya (1894), Tolosa (1998), Cadastre vigent	
Inici: Viladrau	Final: Límit del terme (El Brull)
Recorregut: Arrenca de Viladrau i condueix a Sant Segimon passant pels Molins, Can Bosc i l'Erola. Des del santuari segueix, baixa al torrent dels Rentadors i surt del terme pel Pla de Cinc-Sous.	
Longitud: 6.933 m	Amplada: <2,0 m
Tipus de ferm: <input type="checkbox"/> Aglomerat asfàltic <input type="checkbox"/> Terra <input checked="" type="checkbox"/> Ferradura <input type="checkbox"/> Ciment <input type="checkbox"/> Absent	
Descripció: És un camí històric profusament documentat. És camí romeu d'accés a l'oratori de la Mare de Déu de l'Erola i al Santuari de Sant Segimon, és també camí veïnal de Viladrau al Brull i altres localitats per Collformic. Diferents seccions del camí original de ferradura les han eixamplat els propietaris de les diferents finques que travessa.	
Títol: <input checked="" type="checkbox"/> Possessió immemorial	
Titularitat cadastral: <input checked="" type="checkbox"/> Pública (parcialment)	
Notes:	



Inventari de camins municipals de Viladrau	
Nom: Camí vell de la Pedrija	
Número: 4	Data: Febrer 2014
Naturalesa del camí: <input checked="" type="checkbox"/> Domini públic	
<input type="checkbox"/> Camí ramader	
Fonts documentals: <input checked="" type="checkbox"/> Minuta municipal (1928) <input type="checkbox"/> Mapa Regió del Montseny (1912) <input type="checkbox"/> Mapa del Montseny (1924) <input type="checkbox"/> Artur Osona (1893-1899) <input type="checkbox"/> Altres:	
Inici: Camí vell de Vilalleons	Final: Límit del terme (Sant Sadurní d'Osormort)
Recorregut: Arrenca del camí vell de Vilalleons i es dirigeix al veïnat de la Pedrija pel Coll de Romagats.	
Longitud: 1.497 m	Amplada: <2,0 m
Tipus de ferm: <input type="checkbox"/> Aglomerat asfàltic <input type="checkbox"/> Terra <input checked="" type="checkbox"/> Ferradura <input type="checkbox"/> Ciment <input type="checkbox"/> Absent	
Descripció: És un camí veïnal que anava de l'Hostal de la Guineu al veïnat de la Pedrija.	
Títol: <input checked="" type="checkbox"/> Possessió immemorial	
Titularitat cadastral: <input type="checkbox"/> Pública	
Notes: El camí apareix mencionat a la descripció registral de la finca 52/A: <i>"la heredad que se describe se halla atravesada... por los caminos denominados de Sabatés, de la Padrija, y de Planeras."</i>	



Inventari de camins municipals de Viladrau	
Nom: Camí dels Molins a la Sala	
Número: 05	Data: Febrer 2014
Naturalesa del camí: <input checked="" type="checkbox"/> Domini públic	
<input type="checkbox"/> Camí ramader	
Fonts documentals: <input type="checkbox"/> Minuta municipal (1928) <input checked="" type="checkbox"/> Mapa Regió del Montseny (1912) <input type="checkbox"/> Mapa del Montseny (1924) <input checked="" type="checkbox"/> Artur Osona (1893-1899) <input checked="" type="checkbox"/> Altres: Cadastre antic (1957), Tolosa (1998)	
Inici: Camí de Viladrau a Sant Segimon i el Brull	Final: Camí de Vic a Sant Segimon
Recorregut: Arrenca de Viladrau a través del camí de Viladrau a Sant Segimon, que deixa a l'alçada dels Molins per dirigir-se a la Sala. Després d'aquesta casa es troba amb el camí de Vic a Sant Segimon.	
Longitud: 1.166 m	Amplada: <2,0 m
Tipus de ferm: <input type="checkbox"/> Aglomerat asfàltic <input type="checkbox"/> Terra <input checked="" type="checkbox"/> Ferradura <input type="checkbox"/> Ciment <input type="checkbox"/> Absent	
Descripció: És una variant del camí de Sant Segimon i el Brull.	
Títol: <input checked="" type="checkbox"/> Possessió immemorial	
Titularitat cadastral: <input checked="" type="checkbox"/> Pública	
Notes:	



Inventari de camins municipals de Viladrau	
Nom: Camí de Coll Pregon	
Número: 06	Data: Febrer 2014
Naturalesa del camí: <input checked="" type="checkbox"/> Domini públic	
<input type="checkbox"/> Camí ramader	
Fonts documentals: <input checked="" type="checkbox"/> Minuta municipal (1928) <input checked="" type="checkbox"/> Mapa Regió del Montseny (1912) <input checked="" type="checkbox"/> Mapa del Montseny (1924) <input checked="" type="checkbox"/> Artur Osona (1893-1899) <input checked="" type="checkbox"/> Altres: Cadastre antic (1957), cadastre vigent	
Inici: GIV-5201	Final: Camí del Matagalls
Recorregut: Arrenca de la carretera GIV-5201, voreja la roca Llancers i s'enfila carena amunt passant per Coll de Joan (on deixa a la dreta el camí de la Baga Gran) i Coll de Sabènia, travessa la baga del Turó Sesportadores i surt al Coll Pregon on enllaça amb el camí del Matagalls.	
Longitud: 3.214 m	Amplada: <2,0 m
Tipus de ferm: <input type="checkbox"/> Aglomerat asfàltic <input type="checkbox"/> Terra <input checked="" type="checkbox"/> Ferradura <input type="checkbox"/> Ciment <input type="checkbox"/> Absent	
Descripció: Camí històric de ferradura que condueix a la Creu del Matagalls des de l'antic camí de Viladrau a Sant Marçal.	
Títol: <input checked="" type="checkbox"/> Possessió immemorial	
Titularitat cadastral: <input checked="" type="checkbox"/> Pública (parcialment)	
Notes:	



Inventari de camins municipals de Viladrau	
Nom: Camí del Matagalls	
Número: 07	Data: Febrer 2014
Naturalesa del camí: <input checked="" type="checkbox"/> Domini públic	
<input type="checkbox"/> Camí ramader	
Fonts documentals: <input type="checkbox"/> Minuta municipal (1928) <input checked="" type="checkbox"/> Mapa Regió del Montseny (1912) <input checked="" type="checkbox"/> Mapa del Montseny (1924) <input checked="" type="checkbox"/> Artur Osona (1893-1899) <input checked="" type="checkbox"/> Altres: Mapa de Catalunya (1894), Tolosa (1998)	
Inici: Pla dels Cincous	Final: Coll de Sant Marçal
Recorregut: Camí de carena que enllaça el Pla de Cincous amb el Coll de Sant Marçal passant pel cim del Matagalls.	
Longitud: 6.856 m	Amplada: <2,0 m
Tipus de ferm: <input type="checkbox"/> Aglomerat asfàltic <input type="checkbox"/> Terra <input checked="" type="checkbox"/> Ferradura <input type="checkbox"/> Ciment <input type="checkbox"/> Absent	
Descripció: Camí carener de muntanya que segueix la ratlla del terme municipal i assoleix la Creu del Matagalls.	
Títol: <input checked="" type="checkbox"/> Possessió immemorial	
Titularitat cadastral: <input type="checkbox"/> Pública	
Notes:	



Inventari de camins municipals de Viladrau	
Nom: Camí del Pla de Montfalcó al Pont del Noguer	
Número: 08	Data: Febrer 2014
Naturalesa del camí: <input checked="" type="checkbox"/> Domini públic <input type="checkbox"/> Servitud pública de pas	
<input type="checkbox"/> Camí ramader	
Fonts documentals: <input checked="" type="checkbox"/> Minuta municipal (1928) <input type="checkbox"/> Mapa Regió del Montseny (1912) <input checked="" type="checkbox"/> Mapa del Montseny (1924) <input checked="" type="checkbox"/> Artur Osona (1893-1899) <input checked="" type="checkbox"/> Altres: Cadastre antic (1957), López Cortijo 1989	
Inici: Viladrau	Final: Pont del Noguer
Recorregut: Arrenca del camí del Pla de Montfalcó al Noguer i acaba al Pont del Noguer.	
Longitud: 634,5 m	Amplada: <2,0
Tipus de ferm: <input type="checkbox"/> Aglomerat asfàltic <input type="checkbox"/> Terra <input checked="" type="checkbox"/> Ferradura <input type="checkbox"/> Ciment <input type="checkbox"/> Absent	
Descripció: Antic camí veïnal de ferradura, eixamplat com a camí carreter, que accedeix a diverses finques del Montseny.	
Títol: <input checked="" type="checkbox"/> Possessió immemorial	
Titularitat cadastral: <input checked="" type="checkbox"/> Pública	
Notes:	



Inventari de camins municipals de Viladrau	
Nom: Camí vell de Taradell i Tona	
Número: 09	Data: Febrer 2014
Naturalesa del camí: <input checked="" type="checkbox"/> Domini públic	
<input type="checkbox"/> Camí ramader	
Fonts documentals: <input checked="" type="checkbox"/> Minuta municipal (1928) <input type="checkbox"/> Mapa Regió del Montseny (1912) <input type="checkbox"/> Mapa del Montseny (1924) <input type="checkbox"/> Artur Osona (1893-1899) <input checked="" type="checkbox"/> Altres: Cadastre vigent	
Inici: Carretera B-520	Final: Límit del terme (Seva)
Recorregut: Arrenca de la carretera B-520 i surt del terme municipal per Seva.	
Longitud: 433 m	Amplada: 2,5-3,0 m
Tipus de ferm: <input type="checkbox"/> Aglomerat asfàltic <input checked="" type="checkbox"/> Terra <input type="checkbox"/> Ferradura <input type="checkbox"/> Ciment <input type="checkbox"/> Absent	
Descripció: Es tracta d'una secció molt curta del camí vell de Taradell i Tona. És camí de carro.	
Títol: <input checked="" type="checkbox"/> Possessió immemorial	
Titularitat cadastral: <input checked="" type="checkbox"/> Pública	
Notes:	



Inventari de camins municipals de Viladrau	
Nom: Camí vell de Vilalleons	
Número: 10	Data: Febrer 2014
Naturalesa del camí: <input checked="" type="checkbox"/> Domini públic	
<input type="checkbox"/> Camí ramader	
Fonts documentals: <input checked="" type="checkbox"/> Minuta municipal (1928) <input type="checkbox"/> Mapa Regió del Montseny (1912) <input type="checkbox"/> Mapa del Montseny (1924) <input checked="" type="checkbox"/> Artur Osona (1893-1899) <input checked="" type="checkbox"/> Altres: Tolosa (1898)	
Inici: Carretera GIP-5251	Final: Límit del terme (Sant Julià de Vilatorça)
Recorregut: Arrenca de la carretera GIP-5251. Segueix el marge esquerre del torrent de Fàbregues. Continua cap a Sabaters travessant ala urbanització de les Guilleries, accedeix al dipòsit de l'aigua, i s'enfila a la muntanya de Puig-l'agulla per sortir del terme.	
Longitud: 3.500 m	Amplada: <2,0 m
Tipus de ferm: <input type="checkbox"/> Aglomerat asfàltic <input type="checkbox"/> Terra <input checked="" type="checkbox"/> Ferradura <input type="checkbox"/> Ciment <input type="checkbox"/> Absent	
Descripció: És el camí vell de Vilalleons i també del Santuari de Puig-l'Agulla. És camí de ferradura, si bé la secció inicial d'accés al dipòsit de l'aigua de la urbanització les Guilleries correspon actualment a una camí de terra de 3,0-4,0 metres d'amplada.	
Títol: <input checked="" type="checkbox"/> Possessió immemorial	
Titularitat cadastral: <input type="checkbox"/> Pública	
Notes: El camí apareix mencionat a la descripció registral de la finca 52/A: " <i>la heredad que se describe se halla atravesada... por los caminos denominados de Sabatés, de la Padrija, y de Planeras.</i> "	



Inventari de camins municipals de Viladrau	
Nom: Camí de Sant Sadurní d'Osormort pel Sot de les Corts	
Número: 11	Data: Febrer 2014
Naturalesa del camí: <input checked="" type="checkbox"/> Domini públic	
<input type="checkbox"/> Camí ramader	
Fonts documentals: <input type="checkbox"/> Minuta municipal (1928) <input type="checkbox"/> Mapa Regió del Montseny (1912) <input type="checkbox"/> Mapa del Montseny (1924) <input checked="" type="checkbox"/> Artur Osona (1893-1899) <input checked="" type="checkbox"/> Altres: Cadastre antic (1957), Tolosa (1898)	
Inici: Viladrau	Final: Límit del terme (Sant Sadurní d'Osormort)
Recorregut: Arrenca de Viladrau a través del camí del Prat de l'Orella, travessa la riera de les Corts i continua pel marge dret fins que surt del terme municipal.	
Longitud: 4.242 m	Amplada: <2,0 m
Tipus de ferm: <input type="checkbox"/> Aglomerat asfàltic <input type="checkbox"/> Terra <input checked="" type="checkbox"/> Ferradura <input type="checkbox"/> Ciment <input type="checkbox"/> Absent	
Descripció: És un segon camí veïnal d'accés a Sant Sadurní d'Osormort des de Viladrau. És un antic camí de ferradura eixamplat com a pista forestal.	
Títol: <input checked="" type="checkbox"/> Possessió immemorial	
Titularitat cadastral: <input checked="" type="checkbox"/> Pública (parcialment)	
Notes:	



Inventari de camins municipals de Viladrau	
Nom: Camí vell de Viladrau a Sant Sadurní d'Osormort	
Número: 12	Data: Febrer 2014
Naturalesa del camí: <input checked="" type="checkbox"/> Domini públic	
<input type="checkbox"/> Camí ramader	
Fonts documentals: <input checked="" type="checkbox"/> Minuta municipal (1928) <input type="checkbox"/> Mapa Regió del Montseny (1912) <input type="checkbox"/> Mapa del Montseny (1924) <input type="checkbox"/> Artur Osona (1893-1899) <input checked="" type="checkbox"/> Altres: Mapa de Catalunya (1894), Cadastre antic (1957), Tolosa (1894)	
Inici: Viladrau	Final: Límit del terme (Sant Sadurní d'Osormort)
Recorregut: Surt de Viladrau en direcció al Coll de la Baralla i prossegueix sempre proper a la carena de la Serra Morena fins que surt del terme municipal per Sant Sadurní d'Osormort.	
Longitud: 3.585 m	Amplada: 3,0-4,0 m (<2,0)
Tipus de ferm: <input type="checkbox"/> Aglomerat asfàltic <input checked="" type="checkbox"/> Terra <input checked="" type="checkbox"/> Ferradura <input type="checkbox"/> Ciment <input type="checkbox"/> Absent	
Descripció: És l'antic camí vell o camí ral de Sant Sadurní d'Osormort. És un camí de terra que conserva algunes seccions de ferradura amb una amplada inferior a 2,0 metres.	
Títol: <input checked="" type="checkbox"/> Possessió immemorial	
Titularitat cadastral: <input checked="" type="checkbox"/> Pública	
Notes: El camí apareix a la descripció registral de la finca registral 757: " <i>Linda: Al Este,... sigue el camino antiguo de Viladrau a sant Sadurní d'Osormort, en su parte inferior, hasta el coll Baralla o collada del Masnou...</i> "	



Inventari de camins municipals de Viladrau	
Nom: Camí del Prat de l'Orella	
Número: 13	Data: Febrer 2014
Naturalesa del camí: <input checked="" type="checkbox"/> Domini públic	
<input type="checkbox"/> Camí ramader	
Fonts documentals: <input type="checkbox"/> Minuta municipal (1928) <input type="checkbox"/> Mapa Regió del Montseny (1912) <input type="checkbox"/> Mapa del Montseny (1924) <input type="checkbox"/> Artur Osona (1893-1899) <input checked="" type="checkbox"/> Altres: Cadastre antic (1957)	
Inici: Viladrau	Final: Camí d'Espinelves
Recorregut: Arrenca del veïnat de les Índies i acaba al camí d'Espinelves completant un circumval·lació pel costat nord del nucli urbà.	
Longitud: 2.126 m	Amplada: 3,5 m
Tipus de ferm: <input type="checkbox"/> Aglomerat asfàltic <input checked="" type="checkbox"/> Terra <input type="checkbox"/> Ferradura <input type="checkbox"/> Ciment <input type="checkbox"/> Absent	
Descripció: És una variant del camí vell d'Espinelves, usada com a camí de missa des del veïnat de Masmiquel.	
Títol: <input checked="" type="checkbox"/> Possessió immemorial	
Titularitat cadastral: <input checked="" type="checkbox"/> Pública	
Notes:	



Inventari de camins municipals de Viladrau	
Nom: Camí d'Espinelves	
Número: 14	Data: Febrer 2014
Naturalesa del camí: <input checked="" type="checkbox"/> Domini públic	
<input type="checkbox"/> Camí ramader	
Fonts documentals: <input checked="" type="checkbox"/> Minuta municipal (1928) <input type="checkbox"/> Mapa Regió del Montseny (1912) <input type="checkbox"/> Mapa del Montseny (1924) <input type="checkbox"/> Artur Osona (1893-1899) <input checked="" type="checkbox"/> Altres: Mapa de Catalunya (1894), Cadastre antic (1957), Tolosa (1898), cadastre vigent	
Inici: Viladrau/Carretera GI-543	Final: Límit del terme (Espinelves)
Recorregut: Té dues arrencades: L'original (de ferradura) des de Viladrau; l'actual des de la carretera GI-543. Baixa a la riera de les Corts, la travessa i s'enfila a Masmiquel i Casadevall. Voreja el veïnat i continua pujant en direcció a Can Feliu fins que surt del terme municipal.	
Longitud: 2.873 m	Amplada: 3,0-4,0 m (<2,0) m
Tipus de ferm: <input type="checkbox"/> Aglomerat asfàltic <input checked="" type="checkbox"/> Terra <input checked="" type="checkbox"/> Ferradura <input type="checkbox"/> Ciment <input type="checkbox"/> Absent	
Descripció: Camí de terra que conserva una secció inicial de ferradura amb una amplada inferior a 2,0 metres.	
Títol: <input checked="" type="checkbox"/> Possessió immemorial	
Titularitat cadastral: <input checked="" type="checkbox"/> Pública (parcialment)	
Notes:	



Inventari de camins municipals de Viladrau	
Nom: Camí ral de Vic	
Número: 15	Data: Febrer 2014
Naturalesa del camí: <input checked="" type="checkbox"/> Domini públic	
<input checked="" type="checkbox"/> Camí ramader	
Fonts documentals: <input checked="" type="checkbox"/> Minuta municipal (1928) <input type="checkbox"/> Mapa Regió del Montseny (1912) <input type="checkbox"/> Mapa del Montseny (1924) <input type="checkbox"/> Artur Osona (1893-1899) <input checked="" type="checkbox"/> Altres: Cadastre antic (1957), López Cortijo (1989), Tolosa (1998)	
Inici: Carretera GI-520	Final: Límit del terme (Sant Julià de Vilatorça)
Recorregut: La primera secció del camí arrenca de Viladrau i transcorre per sota de la carretera GI-520 fins que desemboca en aquesta a Can Pau Moliner. La segona secció arrenca de la carretera, travessa pel Pont de la Noguerola, s'enfila al Coll Cendrós i torna a baixar a la carretera. La tercera secció conservada arrenca de la mateixa carretera, travessa la riera, passa pel Molí Espatllat i s'enfila al Collet del Timonar i continua a mig aire en direcció al Vilar, per enfilar-se després a la carena i sortir del terme municipal per Sant Julià de Vilatorça.	
Longitud: 6.042 m	Amplada: 2,5-3,0 (<2,0 m)
Tipus de ferm: <input type="checkbox"/> Aglomerat asfàltic <input checked="" type="checkbox"/> Terra <input checked="" type="checkbox"/> Ferradura <input type="checkbox"/> Ciment <input type="checkbox"/> Absent	
Descripció: Es tracta de dues seccions inconnexes de l'antic Camí Ral de Vic que fou absorbit en bona part per l'actual carretera GI-520. És camí de carro en la major part del recorregut excepte una secció de 200 m de camí de ferradura a través de la finca de l'Espinzellà.	
Títol: <input checked="" type="checkbox"/> Possessió immemorial	
Titularitat cadastral: <input type="checkbox"/> Pública	
Notes: Coincideix parcialment amb un camí ramader no classificat. Se'n desconeix l'amplada consuetudinària.	



Inventari de camins municipals de Viladrau	
Nom: Camí de Viladrau a Sant Hilari	
Número: 16	Data: Febrer 2014
Naturalesa del camí: <input checked="" type="checkbox"/> Domini públic	
<input checked="" type="checkbox"/> Camí ramader	
Fonts documentals: <input checked="" type="checkbox"/> Minuta municipal (1928) <input checked="" type="checkbox"/> Mapa Regió del Montseny (1912) <input checked="" type="checkbox"/> Mapa del Montseny (1924) <input checked="" type="checkbox"/> Artur Osona (1893-1899) <input checked="" type="checkbox"/> Altres: Mapa de Catalunya (1894), Cadastre antic (1957), López Cortijo (1989), Tolosa (1998)	
Inici: Viladrau	Final: Límit del terme (Arbúcies)
Recorregut: Arrenca de Viladrau, passa per Ca l'Herbolari, Collsespregàries i Gomara, i continua fins que surt del terme municipal.	
Longitud: 2.357 m	Amplada: <2,0 m
Tipus de ferm: <input type="checkbox"/> Aglomerat asfàltic <input type="checkbox"/> Terra <input checked="" type="checkbox"/> Ferradura <input type="checkbox"/> Ciment <input type="checkbox"/> Absent	
Descripció: Antic camí veïnal de naturalesa històrica que conserva el caràcter de camí de ferradura (malgrat l'eixamplament puntual d'algunes seccions).	
Títol: <input checked="" type="checkbox"/> Possessió immemorial	
Titularitat cadastral: <input type="checkbox"/> Pública	
Notes: Camí ramader no classificat. Se'n desconeix l'amplada consuetudinària. El camí apareix a la descripció de la finca registral 145: " <i>Linderos: al Norte, con el Pujolar mediante camino antiguo de Viladrau a Arbúcies...</i> "	



Inventari de camins municipals de Viladrau	
Nom: Camí de Sant Marçal	
Número: 17	Data: Febrer 2014
Naturalesa del camí: <input checked="" type="checkbox"/> Domini públic	
<input type="checkbox"/> Camí ramader	
Fonts documentals: <input checked="" type="checkbox"/> Minuta municipal (1928) <input checked="" type="checkbox"/> Mapa Regió del Montseny (1912) <input checked="" type="checkbox"/> Mapa del Montseny (1924) <input checked="" type="checkbox"/> Artur Osona (1893-1899) <input checked="" type="checkbox"/> Altres: Mapa de Catalunya (1898), cadastre antic (1957), López Cortijo (1989), Tolosa (1998), Cadastre vigent	
Inici: Viladrau	Final: Carretera GIV-5201
Recorregut: Surt del poble, travessa la riera, passa per la Casanova, la Vila i el Martí i condueix a l'actual carretera GIV-5201.	
Longitud: 2.300 m	Amplada: 3,0-5,0 m
Tipus de ferm: <input type="checkbox"/> Aglomerat asfàltic <input checked="" type="checkbox"/> Terra <input type="checkbox"/> Ferradura <input type="checkbox"/> Ciment <input type="checkbox"/> Absent	
Descripció: Correspon a la secció conservada de l'antic camí de Sant Marçal i Santa Fe absorbit actualment per la carretera GIV-5201.	
Títol: <input checked="" type="checkbox"/> Possessió immemorial	
Titularitat cadastral: <input checked="" type="checkbox"/> Pública	
Notes:	



Inventari de camins municipals de Viladrau	
Nom: Camí de Sant Segimon al Matagalls	
Número: 18	Data: Febrer 2014
Naturalesa del camí: <input checked="" type="checkbox"/> Domini públic	
<input type="checkbox"/> Camí ramader	
Fonts documentals: <input type="checkbox"/> Minuta municipal (1928) <input checked="" type="checkbox"/> Mapa Regió del Montseny (1912) <input checked="" type="checkbox"/> Mapa del Montseny (1924) <input type="checkbox"/> Artur Osona (1893-1899) <input checked="" type="checkbox"/> Altres: Mapa de Catalunya (1894), López Cortijo (1989), Tolosa (1998)	
Inici: Sant Segimon	Final: Matagalls
Recorregut: Arrenca de Sant Segimon i s'enfila per Collsaprunera a la carena del Matagalls.	
Longitud: 3.224 m	Amplada: <2,0 m
Tipus de ferm: <input type="checkbox"/> Aglomerat asfàltic <input type="checkbox"/> Terra <input checked="" type="checkbox"/> Ferradura <input type="checkbox"/> Ciment <input type="checkbox"/> Absent	
Descripció: Constitueix la continuació del camí de Sant Segimon per pujar al Matagalls i l'enllaç amb el camí de la carena del Matagalls. És un camí històric amb una gran tradició per pujar a la Creu del Matagalls.	
Títol: <input checked="" type="checkbox"/> Possessió immemorial	
Titularitat cadastral: <input type="checkbox"/> Pública	
Notes:	



Inventari de camins municipals de Viladrau	
Nom: Camí vell de Lliors	
Número: 19	Data: Febrer 2014
Naturalesa del camí: <input checked="" type="checkbox"/> Domini públic	
<input type="checkbox"/> Camí ramader	
Fonts documentals: <input checked="" type="checkbox"/> Minuta municipal (1928) <input type="checkbox"/> Mapa Regió del Montseny (1912) <input checked="" type="checkbox"/> Mapa del Montseny (1924) <input type="checkbox"/> Artur Osona (1893-1899) <input checked="" type="checkbox"/> Altres: Plano Geométrico de los Terrenos comprendidos entre Monsen, Pla de las Arenas, Coll de Buch, Pueblo de Espinelbas y Viladrau (1813), Cadastre antic (1957)	
Inici: Camí de Cerdans	Final: Límit del terme (Arbúcies)
Recorregut: El camí arrenca del camí de Sant Hilari i condueix al Pujolar. Coincideix una secció amb el camí de Vilarmau, el qual abandona per enfilarse al Collet de Palomeres, on surt del terme en direcció a Lliors.	
Longitud: 2.229 m	Amplada: <2,0 m
Tipus de ferm: <input type="checkbox"/> Aglomerat asfàltic <input type="checkbox"/> Terra <input checked="" type="checkbox"/> Ferradura <input type="checkbox"/> Ciment <input type="checkbox"/> Absent	
Descripció: És l'antic camí de Lliors.	
Títol: <input checked="" type="checkbox"/> Possessió immemorial	
Titularitat cadastral: <input checked="" type="checkbox"/> Pública (la part coincident amb el camí de Vilarmau)	
Notes:	



Inventari de camins municipals de Viladrau	
Nom: Camí vell de Sant Marçal	
Número: 20	Data: Febrer 2014
Naturalesa del camí: <input checked="" type="checkbox"/> Domini públic	
<input type="checkbox"/> Camí ramader	
Fonts documentals: <input checked="" type="checkbox"/> Minuta municipal (1928) <input type="checkbox"/> Mapa Regió del Montseny (1912) <input checked="" type="checkbox"/> Mapa del Montseny (1924) <input checked="" type="checkbox"/> Artur Osona (1893-1899) <input checked="" type="checkbox"/> Altres: Plano Geométrico de los Terrenos comprendidos entre Monsen, Pla de las Arenas, Coll de Buch, Pueblo de Espinelbas y Viladrau (1813), Plano de las Guillerías...(y del Montseny) (1888), Cadastre antic (1957), MTN (1942), Tolosa (1998)	
Inici: Camí del Pla de Montfalcó	Final: Carretera GIV-5201
Recorregut: Arrenca del camí del Pla de Montfalcó i s'enfila cap a la carretera GIV-5201, on acaba.	
Longitud: 581 m	Amplada: <2,0 m
Tipus de ferm: <input type="checkbox"/> Aglomerat asfàltic <input type="checkbox"/> Terra <input checked="" type="checkbox"/> Ferradura <input type="checkbox"/> Ciment <input type="checkbox"/> Absent	
Descripció: És una variant històrica del camí de Sant Marçal.	
Títol: <input checked="" type="checkbox"/> Possessió immemorial	
Titularitat cadastral: <input checked="" type="checkbox"/> Pública	
Notes:	



Inventari de camins municipals de Viladrau	
Nom: Camí de les Paitides i del Pla de Montfalcó	
Número: 21	Data: Febrer 2014
Naturalesa del camí: <input checked="" type="checkbox"/> Domini públic	
<input type="checkbox"/> Camí ramader	
Fonts documentals: <input checked="" type="checkbox"/> Minuta municipal (1928) <input type="checkbox"/> Mapa Regió del Montseny (1912) <input checked="" type="checkbox"/> Mapa del Montseny (1924) <input checked="" type="checkbox"/> Artur Osona (1893-1899) <input checked="" type="checkbox"/> Altres: Mapa de Catalunya (1894), Cadastre antic (1957), Tolosa (1898), Cadastre vigent	
Inici: Carretera GIV-5201	Final: Viladrau
Recorregut: El camí arrenca de la carretera GIV-5201, passa pel veïnat de les Paitides, accedeix al barri del Pla de Montfalcó, baixa per dessota Rosquelles, travessa la riera i s'enfila a Viladrau, on acaba.	
Longitud: 3.200 m	Amplada: 3,0-5,0 m
Tipus de ferm: <input checked="" type="checkbox"/> Aglomerat asfàltic <input checked="" type="checkbox"/> Terra <input type="checkbox"/> Ferradura <input type="checkbox"/> Ciment <input type="checkbox"/> Absent	
Descripció: Camí veïnal que accedeix a diverses masies i al barri del Pla de Montfalcó. La secció principal del camí està pavimentada amb asfalt. Una segona secció és de terra.	
Títol: <input checked="" type="checkbox"/> Possessió immemorial	
Titularitat cadastral: <input checked="" type="checkbox"/> Pública (parcialment)	
Notes: Camí parcialment pavimentat amb manteniment municipal.	



Inventari de camins municipals de Viladrau	
Nom: Camí de Vic a Sant Segimon	
Número: 22	Data: Febrer 2014
Naturalesa del camí: <input checked="" type="checkbox"/> Domini públic	
<input type="checkbox"/> Camí ramader	
Fonts documentals: <input checked="" type="checkbox"/> Minuta municipal (1928) <input checked="" type="checkbox"/> Mapa Regió del Montseny (1912) <input checked="" type="checkbox"/> Mapa del Montseny (1924) <input checked="" type="checkbox"/> Artur Osona (1893-1899) <input checked="" type="checkbox"/> Altres: Mapa de Catalunya (1894), cadastre antic (1957), Tolosa (1998), cadastre vigent	
Inici: Carretera GI-520	Final: Camí de Viladrau a Sant Segimon (L'Erola)
Recorregut: Arrenca de la carretera GI-520, travessa després la riera de Sant Segimon i segueix en direcció a la Sala, Can Gat i l'Erola, on enllaça amb el camí de Viladrau a Sant Segimon.	
Longitud: 3.453 m	Amplada: <2,0
Tipus de ferm: <input type="checkbox"/> Aglomerat asfàltic <input type="checkbox"/> Terra <input checked="" type="checkbox"/> Ferradura <input type="checkbox"/> Ciment <input type="checkbox"/> Absent	
Descripció: És el camí històric de ferradura de Vic a Sant Segimon eixamplat en diferents seccions com a pista forestal.	
Títol: <input checked="" type="checkbox"/> Possessió immemorial	
Titularitat cadastral: <input checked="" type="checkbox"/> Pública	
Notes:	



Inventari de camins municipals de Viladrau	
Nom: Camí de Collformic	
Número: 23	Data: Febrer 2014
Naturalesa del camí: <input checked="" type="checkbox"/> Domini públic	
<input checked="" type="checkbox"/> Camí ramader	
Fonts documentals: <input type="checkbox"/> Minuta municipal (1928) <input checked="" type="checkbox"/> Mapa Regió del Montseny (1912) <input checked="" type="checkbox"/> Mapa del Montseny (1924) <input checked="" type="checkbox"/> Artur Osona (1893-1899) <input checked="" type="checkbox"/> Altres: López Cortijo (1989), Tolosa (1998)	
Inici: Límit del terme (Coll de Font Pomereta)	Final: Límit del terme (Pla de Cincsous)
Recorregut: Camí carener que connecta el Coll de Font Pomereta amb el Pla de Cincsous.	
Longitud: 1.606 m	Amplada: <2,0 m
Tipus de ferm: <input type="checkbox"/> Aglomerat asfàltic <input type="checkbox"/> Terra <input checked="" type="checkbox"/> Ferradura <input type="checkbox"/> Ciment <input type="checkbox"/> Absent	
Descripció: Es tracta d'una curta secció d'un camí ramader molt més llarg, del Pirineu al Vallès, i constitueix l'enllaç del camí de Viladrau a Sant Segimon i el Brull amb Collformic, des d'on s'accedeix a moltes altres localitats del Vallès.	
Títol: <input checked="" type="checkbox"/> Possessió immemorial	
Titularitat cadastral: <input type="checkbox"/> Pública	
Notes: Camí ramader no classificat. Se'n desconeix l'amplada consuetudinària.	



Inventari de camins municipals de Viladrau	
Nom: Camí de les Farigoles	
Número: 24	Data: Febrer 2014
Naturalesa del camí: <input checked="" type="checkbox"/> Domini públic	
<input type="checkbox"/> Camí ramader	
Fonts documentals: <input type="checkbox"/> Minuta municipal (1928) <input type="checkbox"/> Mapa Regió del Montseny (1912) <input type="checkbox"/> Mapa del Montseny (1924) <input type="checkbox"/> Artur Osona (1893-1899) <input checked="" type="checkbox"/> Altres: Proyecto de carretera de tercer orden de Arbucias a Vich (1917)	
Inici: Camí ral de Vic	Final: Les Farigoles
Recorregut: El camí arrenca del camí ral de Vic i condueix al barri de les Farigoles.	
Longitud: 1.351 m	Amplada: 3,0-4,0 m
Tipus de ferm: <input type="checkbox"/> Aglomerat asfàltic <input checked="" type="checkbox"/> Terra <input type="checkbox"/> Ferradura <input type="checkbox"/> Ciment <input type="checkbox"/> Absent	
Descripció: Es tracta de l'antiga carretera de Viladrau.	
Títol: <input checked="" type="checkbox"/> Possessió immemorial	
Titularitat cadastral: <input checked="" type="checkbox"/> Pública	
Notes:	



Inventari de camins municipals de Viladrau	
Nom: Camí del Vilar	
Número: 25	Data: Febrer 2014
Naturalesa del camí: <input checked="" type="checkbox"/> Domini públic	
<input checked="" type="checkbox"/> Camí ramader	
Fonts documentals: <input checked="" type="checkbox"/> Minuta municipal (1928) <input type="checkbox"/> Mapa Regió del Montseny (1912) <input type="checkbox"/> Mapa del Montseny (1924) <input type="checkbox"/> Artur Osona (1893-1899) <input type="checkbox"/> Altres:	
Inici: Límit del terme (Taradell)	Final: Camí ral de Vic
Recorregut: El camí entra des del terme de Taradell i enllaça amb el camí ral de Vic.	
Longitud: 90 m	Amplada: 3,0-4,0 m
Tipus de ferm: <input type="checkbox"/> Aglomerat asfàltic <input checked="" type="checkbox"/> Terra <input type="checkbox"/> Ferradura <input type="checkbox"/> Ciment <input type="checkbox"/> Absent	
Descripció: Es tracta d'una secció molt curta d'aquest camí que ve de Taradell i accedeix al Vilar a través del Camí Ral de Vic. És el camí antic de Taradell al Vilar.	
Títol: <input checked="" type="checkbox"/> Possessió immemorial	
Titularitat cadastral: <input type="checkbox"/> Pública	
Notes: Camí ramader no classificat. Se'n desconeix l'amplada consuetudinària.	



Inventari de camins municipals de Viladrau	
Nom: Camí de Puig-l'agulla	
Número: 26	Data: Febrer 2014
Naturalesa del camí: <input checked="" type="checkbox"/> Domini públic	
<input checked="" type="checkbox"/> Camí ramader	
Fonts documentals: <input type="checkbox"/> Minuta municipal (1928) <input type="checkbox"/> Mapa Regió del Montseny (1912) <input type="checkbox"/> Mapa del Montseny (1924) <input type="checkbox"/> Artur Osona (1893-1899) <input checked="" type="checkbox"/> Altres: López Cortijo (1989)	
Inici: Camí ral de Vic	Final: Límit del terme (Sant Julià de Vilatorça)
Recorregut: Arrenca del camí ral de Vic, segueix la carena de Puig-l'agulla i surt del terme en direcció al santuari del mateix nom.	
Longitud: 1.104 m	Amplada: 3,0-4,0 m
Tipus de ferm: <input type="checkbox"/> Aglomerat asfàltic <input checked="" type="checkbox"/> Terra <input type="checkbox"/> Ferradura <input type="checkbox"/> Ciment <input type="checkbox"/> Absent	
Descripció: És el camí vell de Puig-l'agulla i de Sant Julià de Vilatorça.	
Títol: <input checked="" type="checkbox"/> Possessió immemorial	
Titularitat cadastral: <input type="checkbox"/> Pública	
Notes: Camí ramader no classificat. Se'n desconeix l'amplada consuetudinària.	